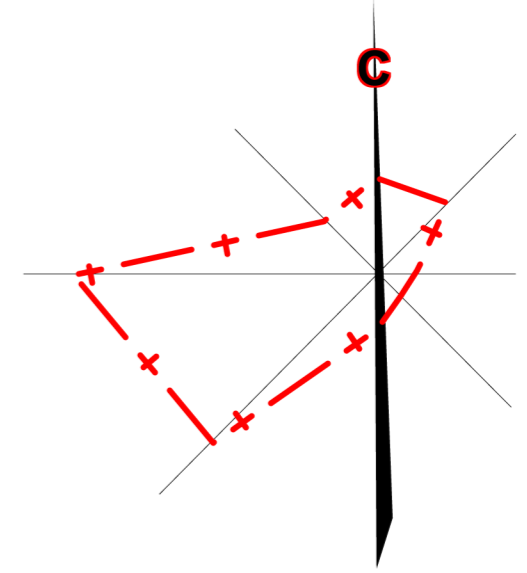
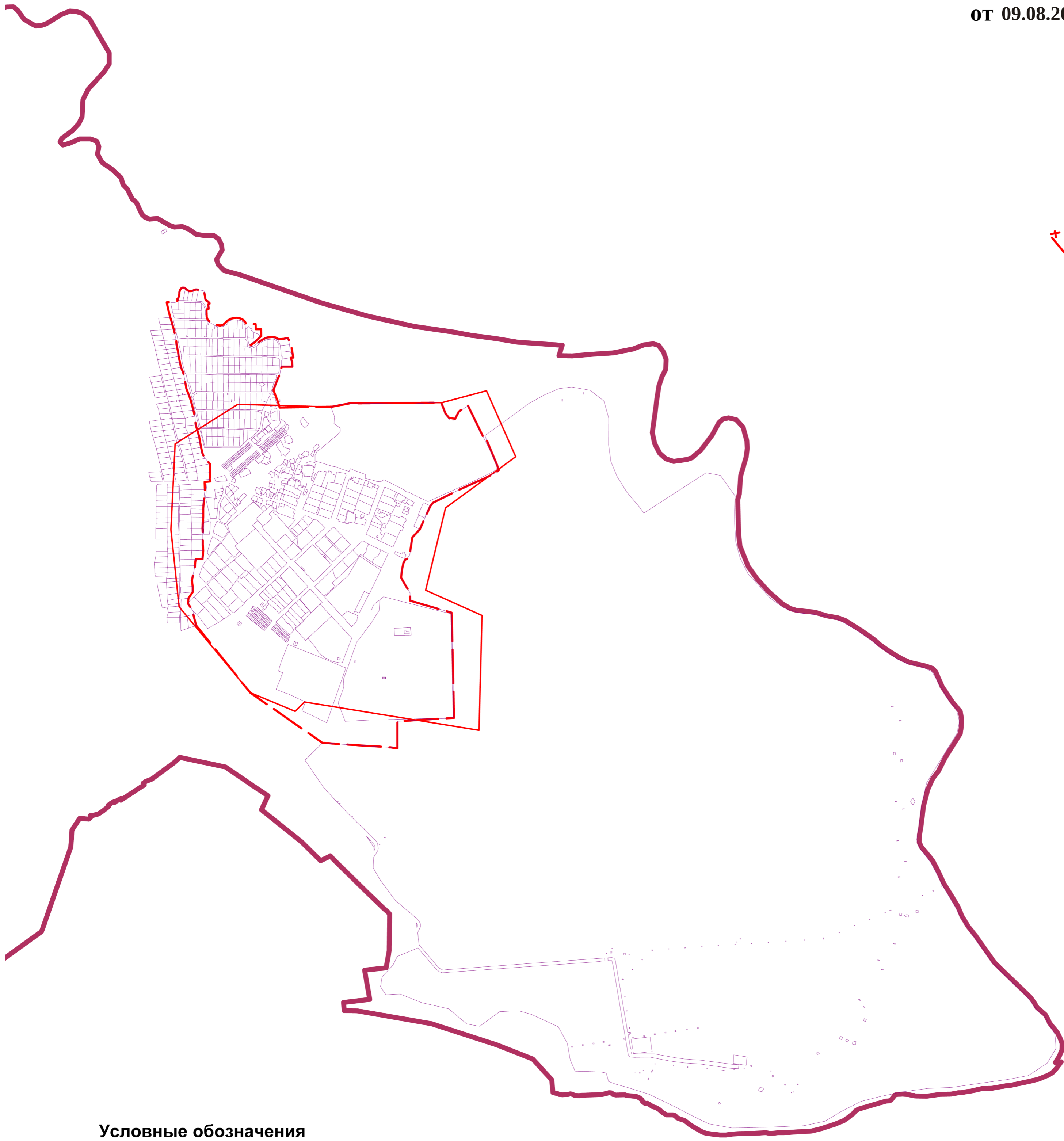






**Карта границ населенного пункта п. Таежный  
городского округа "Город Лесной"**

**Приложение №4  
К решению Думы городского  
округа "Город Лесной"  
от 09.08.2019 № 152**



**Условные обозначения**

-  Граница городского округа "Города Лесной"
-  Проектируемая граница населенного пункта
-  Существующая граница населенного пункта
-  Кадастровые границы земельных участков

Объект:	Проект внесения изменений в генеральный план городского округа "Город Лесной"	М а с ш т а б	Л и с т
Наименование чертежа:	Карта границ населенного пункта п. Таежный городского округа "Город Лесной"	1 : 10 000	1
	Администрация городского округа "Город Лесной"	Дата	
		2019 г.	